

CARTE DE ZONAGE REGLEMENTAIRE

Echelle : 1/5 000







Planche 2/17

70,43

COMMUNE DE SOREL-MOUSSEL

DE ST-GEORGES-MOTEL

Légende

-  Lit mineur ou plan d'eau
-  Zone non urbanisable {
V1 aléa faible et moyen
V2 aléa fort
-  Zone inconstructible
-  Zone constructible
- 72.50** Altitude de la cote de référence (NGF IGN 69)
-  Profil en travers
-  Limite du champ inondable



Direction Départementale
des Territoires d'Eure et Loir

Mars 2014